

Секция : "Географическое краеведение"

**ИССЛЕДОВАТЕЛЬСКИЙ ПРОЕКТ
НА ТЕМУ:**

**«Туристический
маршрут по чудесным
местам КБР»**

Выполнил:

Ученик 9 «А» класса:

Шибзухов Махмуд

Руководитель проекта:

*Учитель географии: Кундетова Инна
Исуфовна*

Содержание

1. Введение.....	2
2. Актуальность. Цель. Задачи.	2
3. Основная часть.....	3-20
4. Заключение.....	21
5. Литература.....	22

Введение

На планете существует огромное количество мест, которые человеку хочется посетить, едва услышав о них. От нашего учителя географии мы не раз слышали, что на Земле есть удивительные места с красивой природой, замечательными людьми, которые посещаются ежегодно миллионами туристов. Государство, на территории которого находятся эти достопримечательности, получают огромный доход от туризма. И я задумался над вопросом, неужели в такой республике как наша не найдется достопримечательностей, удивительных мест и чудес природы, которые могли бы привлечь и к нам в республику туристов. Смог бы я, будучи гидом, показать и рассказать про эти места. чтобы аж дух захватывало. И я задался целью: найти как можно больше удивительных достопримечательностей, красивых мест и мест со своими легендами и тайнами, чтобы создать неповторимый образ республики для посетителей.

Актуальность: Всякое чудо природы повергает человека в изумление и даже в благоговейный трепет. Природа - это мастерская, где создаются все блага, необходимые для существования человека. Она требует бережного отношения к своим богатствам, которые, как известно, далеко не беспредельны. Привлечение большого количества туристов в республику стало бы подспорьем экономике КБР.

Цель:

- 1.Познакомить с самыми красивыми местами на территории КБР.
2. Найти чудеса природы и культуры на территории республики.
- 3.Создать туристический маршрут для путешествия по КБР.
4. Собрать как можно больше интересных сведений об удивительных местах на территории КБР.

Задачи:

- 1.Расширить знания о нерукотворных чудесах природы на территории КБР;
- 2.Развивать чувство ответственности за судьбу природы.

Основная часть

Начнем свое географическое путешествие, конечно же с самой известной и высокой вершины на территории КБР - Эльбруса.




Самая высокая вершина Европы, главный хребет Кавказа, таинственные ущелья, прозрачность вод горных рек, цветочные равнины, снежные пики – все это красивейшие места в Кабардино-Балкарии. Здесь можно полюбоваться загадочными Баксанским и Чегемским ущельями, насладиться силой и красотами урочища Джилы-Су, поразиться масштабности башен в ауле Кунньюм и посетить множество других не менее интересных мест. Гора Эльбрус - настоящая гордость местного края, капризная, непокорная и такая величественная – королева среди горных кавказских вершин. Ее название переводится как «вечная гора», некоторые ее называют «горой счастья». Высота Эльбруса составляет 5642 метров над уровнем моря, взобраться на его вершину пытались в течение многих лет и только в начале 1829 года, группа альпинистов во главе военачальника Г. А. Эммануэля поднялась на самый пик. Гора окутана снегами, вверху большое количество ледников, которые не тают даже в летний период.

2. Гора Чегет. Одна из самых высоких гор Кавказа, ее высота около 3700 метров. С горы можно полюбоваться видом на высочайшую вершину Европы – Эльбрус. Еще одна особенность горы Чегет – это вторая линия канатной дороги, которая проходит

через зону, где на протяжении всего года.



3. Чегемские водопады.



Настоящей жемчужиной Чегемского ущелья являются Чегемские водопады. Потoki воды ниспадают с высоты 55 метров, срываясь со скалы и вытекая из многочисленных расщелин. Мощным потоком вода падает вниз, а в облаке разлетающихся капель возникает радуга. Если присмотреться к скалам, то можно увидеть необычные изображения, все это сделала вода за многие годы.

Чегемские водопады очень красивы и эффектны не только летом, но и зимой: сверху свисает большое количество сосулек, снизу поднимаются внушительных размеров ледяные глыбы, закрывая собой всю скалу.

4. Водопад "Девичьи косы".



На скалах Бараньи лбы недалеко от южных склонов вершины Терскол находится самый мощный водопад Кабардино-Балкарии Девичьи косы. Свое название он получил не случайно – стекающие по маленьким желобам струйки воды очень напоминают волосы девушки-горянки.

Здесь вода бурным потоком стекает с тающего ледника Гара-Баши, высота Девичьих кос составляет 25 метров, ширина в самой нижней части около 14-15 метров. Вблизи водопад кажется огромным и очень шумным.

В этом месте в 1967 году снимали одну из сцен кинофильма «Вертикаль» с Владимиром Высоцким в главной роли.

5. Водопады Гедмишх.



В Зольском районе Кабардино-Балкарии в 11 километрах от поселка Хабаз находится красивейший каскад водопадов Гедмишх. Водопады падают со скалы высотой более 55 метров, кажется, что скалы и деревья нависают над головой огромным зонтом, по краям которого струится вода. Особенно красив водопад в ясную погоду, он наполнен солнечными лучами и отблесками красочной зелени, а в облаке брызг появляется множество радуг. Особенностью Гедмишх считается то, что вода в этом месте чистая

и пригодна для питья, так как его источниками являются чистейшие родники. Ученые до сих пор занимаются их изучением, стараясь выявить целебные свойства этой воды.

6. Голубые озера (Чирик - Кель)




Озера являются сетью из 5 карстовых водоемов, одно из которых считается вторым в мире по глубине карстовым источником и представляет собой водоносную карстовую шахту с отвесными стенами. На поверхности длина Голубого озера достигает 230 метров, ширина – 125 метров, при этом его глубина точно неизвестна. Максимальная глубина шахты составляет 258 метров, в расширенной верхней части глубина воды варьируется от 0 до 35 метров. Голубой водоем – загадочное место, хранящее много тайн. Один из основных вопросов – откуда пополняется озеро, расположенное в 800 метрах над уровнем моря. В него не впадают ни ручьи, ни реки, но при этом вытекает река с суточным объемом более 70 000 кубометров воды. Ученые предполагают, что в этом месте находятся подземные источники.

7. Озеро Донгуз Орун - Кель



Расположено в окружении двух вершин – Накра-тау и Донгуз-орун-башни, высота которых составляет 4228 метров и 4450 метров соответственно. Орун-Кель находится на высоте чуть более 3000 метров. В переводе Донгуз Орун-Кель означает «рядом со свиным загоном». Особенностью озера Донгуз является его необычно красивый цвет, который он получил благодаря ледникам: вместе с тающей водой в водоем попадают минералы из горных залежей, которые и окрасили удивительное озеро в 3 цвета. Озеро проточное, с одной стороны в него впадает речка Донгузорун и ручей Медвежий, а вытекает река Донгуз-Орун Баксан.

8. Озеро Сылтранкель.



Считается одним из самых восхитительных высокогорных озер в Кавказском крае. Оно находится на высоте около 3000 метров между горными вершинами Мукал и Сылтран, его площадь составляет более 9 гектаров. Оно располагается в глубоком котловане скально-осыпного цирка. В переводе с тюркского название Сылтран-кель звучит как «красивое озеро». Это место обладает своеобразным суровым очарованием благодаря скалистым берегам Сылтран-кель, близости заснеженных вершин, ярким растениям в скалистых расщелинах и плавающим в водоеме остаткам айсбергов в летний период.

9. Долина нарзанов



Недалеко от поселка Байдево расположена знаменитая долина Нарзанов. Это единственный удобный и доступный источник нарзана для туристов. Поляна имеет площадь около 3 квадратных километров и оборудована для удобства приезжающих. На поляне в окружении сосновой рощи из-под земли бьют несколько минеральных источников нарзана, окрашивая все вокруг в ярко оранжевый цвет – вода здесь богата кальцием, железом, натрием, магнием и калием. С древних времен нарзан славится как вода необычайной целебной силы. По легендам вода из этого источника укрепляла силы воинов, заживляла смертельные раны и поднимала на ноги безнадежно больных. Целебную жидкость нужно пить только из источника, так как при наборе нарзана в емкость уже через короткое время появляется «ржавый» осадок.

10. Баксанское ущелье.

Самое известное ущелье Центрального Кавказа. Свое начало Баксанское ущелье берет возле двух хребтов (Пастбищного и Скалистого), в местности с редкими лесами, которые ведут к подножью Эльбруса. Хребты тянутся через поселки Жанхотеко и Лакшуты. С одной стороны ущелья видны известняковые отвесные стены желтоватого цвета, с другой – обрыв к реке Баксан. Баксанское ущелье достаточно широкое, начинает сужаться оно только за поселком. За городом Тырнауз ущелье покрыто живописным сосновым лесом, который тянется до поляны Азау, находящейся на высоте 2300 метров. На этом месте дорога ущелья заканчивается у селения Терскол и начинается маршрут на Эльбрус и другие Кавказские горы.



11. Черекское ущелье.

Очень живописное место, получившее большую популярность среди туристов. В ущелье находятся Голубые озера и древние исторические памятники балкарского народа. По легендам, оно является первоначальным местом поселения местного народа – балкарцев. Главные достопримечательности ущелья – это замок Курноят, Курган Андемиркана, крепость Зылги, Город мертвых, Башня Амирхана, Горячее озеро, небольшие водопады. По дну каньона протекает бурная речка Черек. Самый интересный участок – место, где проходит старая дорога в Верхнюю Балкарию. Стены Черекского ущелья практически вертикальные, их высота достигает 500 метров. Они вертикальны, и в некоторых точках сходятся до расстояния в 30 метров.

Величественный каньон ущелья – Теснина, настолько глубокий, что сюда редко попадает солнечный свет.



12. Чегемское ущелье



Ущелье реки Чегем, которое разделяет Кабардино-Балкарскую горную зону на северную и южную части. Над водами извилистой и глубокой реки возвышаются скалы, словно искусственно украшенные зеленью деревьев и кустарников. Со скал падают вниз шумные, красивые водопады. Все это создает неповторимый колорит Чегемского ущелья. Наиболее узким местом ущелья является Чегемская теснина, в которой сосредоточена основная часть водопадов. Вверх по ущелью стоит сторожевая башня XVII века, а рядом с мостом лежит «камень позора», по легендам к нему привязывали преступников.

13. Ущелье Адырсу.



Живописное место, расположенное на территории национального парка «Приэльбрусье». В начале ущелья можно полюбоваться завораживающим водопадом, который образуют бурные воды реки Адыр-Су. Здесь находится множество горных вершин (Джайлык, Суллукол, Тютю-баши, Каярта, Сакашил, Киллар и другие), на которые проложены маршруты различной категории сложности. В Адыр-Су соблюдается заповедный режим, мало случайных посетителей и туристов. В этих местах живут туры, на ягодниках и в зарослях подлеска обитают медведи. Среди осыпей и скальных стен живут горные индейки – улары. Однако эту птицу редко кому удастся увидеть, но часто в тишине гор можно услышать ее мелодичное пение. Низины ущелья покрыты лесами, но с высотой они редуют, сменяются альпийскими лугами, а за ними – снежные вершины, неприступные скалы, ледники.

14. Урочище Джилы - Су.

Это место, где можно полюбоваться водопадами, горными массивами, бурными реками с кристально чистой водой, альпийскими лугами и минеральными источниками. Минеральные источники урочища сформировались в слоях застывшей вулканической магмы и находятся на вершине в 2350 километров над уровнем моря. Ученые выяснили, что содержащиеся в минеральной воде вещества могут лечить многие болезни, в том числе и онкологические. Также в этом районе протекает большая речка Малка, вдоль которой раскинулись пастбища. В урочище Джил-Су можно полюбоваться водопадом Султан, высота падения воды которого составляет более 35 метров.



15. Национальный парк "Приэльбрусье"



Территория национального парка располагается в центральном Кавказе и включает часть Бокового и Главного Кавказского хребтов. В пределах «Приэльбрусья» выделяются несколько форм рельефа: средневысотный горный, высокогорно-

ледниковый, озерно-котловинный и лавовые потоки. Красивая природа парка привлекает сюда множество туристов. Здесь можно насладиться видом величественной горы Эльбрус, живописных ущелий Северного Кавказа, заснеженных горных вершин. Также на территории парка можно посетить много замечательных мест, например, Поляну нарзанов, верховье реки Малки, урочище Джил-Су, многочисленные озера. Одно из наиболее интересных – Сылтран-Кель, расположенное в истоках речки Сылтран. Реки национального парка знамениты необычайной красоты водопадами. Это Султан, Девичьи косы и другие. Памятники археологии, истории и этнографии представлены в этом месте остатками хозяйственных и жилых построек, захоронениями.

16. Археолого - туристический комплекс Верхняя Балкария.

Расположен комплекс в поселке Верхняя Балкария, на юго-востоке Черекского района. Территория археолого-туристического комплекса богата различными достопримечательностями. Здесь можно полюбоваться объектами культурного наследия коренного народа периода позднего средневековья: сторожевые и боевые башни, феодальные резиденции, подземные и наземные мавзолеи – склепы-усыпальницы, укрепления Малкар-кала, Зылгы-кала, Болат-кала, Карча-кала, замок Курнаят-баши, руины древних балкарских селений.



17. Атажукинский сад — парк культуры и отдыха города, находящийся в г. Нальчике. Основан в 1847 году. Считается одним из самых больших парков (после Кисловодского-965,79 Га) на территории Северного Кавказа. Сад занимает более 250 гектаров земли, главная аллея сада имеет протяженность около полутора километров. В парке имеются насаждения клена, ели, липы, павловнии (Адамово дерево), японской айвы. Также в саду есть редкий экземпляр — двухлопастное гингко. С территории

парка к ресторану «Сосруко» на горе Большая Кизиловка идет канатная дорога. В саду находятся несколько детских городков, различные аттракционы.



2. Знакомство с чудесами на территории КБР и путешествие в таинственные места.

18. Неподалеку от реки Хасаут в районе Джилы-Су в Зольском районе есть заброшенный замок. Когда-то он был элитной дачей в горах, куда приезжали поохотиться Ворошилов, Буденный и другие функционеры из верхушки. Хозяина замка — секретаря Кабардино-балкарского обкома — расстреляли в 1940 году. Говорят, что в этом замке есть привидения.



19. Место с секретом долголетия.

Живая вода, тайны магнитного поля или уникальный климат? Что спасает от болезней и чего боится человек, проживший более ста лет? На юго-западе Кабардино-Балкарии в село Эльтюбю знают секреты долголетия. Ее утро начинается с гадания на бобах. Предсказывает себе грусть или бодрость. Редко выходит Зухра Мирзоева в соседские дворы. После смерти мужа, Хамзат умер в 116 лет, не радуют ее ни воздух, ни горы родного Эльтюбю. И только правнуки - отрада. К 105-му дню рождения бабушки Зухры готовятся. И уже сами приносят воду из родника, как из сказки - живую и чудотворную, секрет долголетия верхнечегемцев. Зухра Мирзоева говорит: «Это вода - золото, она от гор идет». Четверо детей, годы выселения и работа доярки с 13 лет. Сегодня, в свои 105 бабушка Зухра вспоминает молодость. И сама не верит, что дожила до глубоких седин, сохранив здоровье и силу. Последнего, самого младшего сына она родила почти в 69 лет. Про силу почти мистического места - Верхний Чегем - пошла молва. И правда, то ли от убеждения, то ли от магии климата, чудеса начались: вода на морозе не замерзала, а в посуде могла стоять годами, не теряя чистого родникового вкуса. Научное обоснование секретам этих мест профессура института земного магнетизма все-таки дала. Село стоит на месте естественной пирамиды магнитных волн, отсюда и чудеса. Науке 98-летняя Сакинат Тебердиева верит, но больше - в знамение всевышнего. Здесь люди верят в магию климата, а ученые мира защищают на чуде Верхнего Чегема целые диссертации, объект которых - долголетие, поселившееся в домах Эльтюбю.

20. Загадочное Заюково.

Мы привыкли считать, что главные мегалиты планеты сосредоточены в Египте, Южной Америке, Китае. В Кабардино-Балкарии близ селения Заюково открыты загадочные многокилометровые тоннели. Исследователи предполагают, что они соединяли древние поселения, существовавшие на нашей планете тысячелетия назад. Любопытно, что все тоннели концентрируются вокруг огромного подземного сооружения в форме опрокинутой пирамиды...Объект находится на высоте около километра над уровнем моря. Местные жители показали исследователям одно небольшое отверстие в горе. Вход очень узкий – около 30 сантиметров в диаметре. Проводник поведал, что есть у местного населения легенда: если туда забраться, то вы попадете в огромный город, где есть площади, улицы и дома, но нет людей. Действительно, поисковики попали в обширное подземелье, которое, постепенно расширяясь, тянется вглубь на десятки, а возможно, и сотни метров. Когда исследователи начали осматривать местность вокруг лаза, то обнаружили широкую расщелину. Может быть, это главный вход в подземелье, ведь если предположить сам факт наличия подземного поселения, вряд ли его жители пробирались сквозь узкую щель. Возможно, спускаясь по лазу, можно будет попасть на «главную улицу». Неподалеку от Старого Города отыскался еще один лаз. Краеведов Марию и Виктора Котляровых сюда привел альпинист и спелеолог Артур Жемухов, который тренировался в горах и обратил внимание на странное углубление. Но Артур заметил, что из отверстия сильно сквозит. Значит, в земле находится большая полость. Он стал расширять отверстие и попал в огромную шахту, которая уводила куда-то в темноту. Один лезть туда не решился, вызвал отряд спелеологов. Они спустились в шахту и поняли, что конца-краю подземелью не видно. «Первое, что бросилось им в глаза – основные стенки в шахте явно искусственного происхождения, - говорит Вадим Чернобров. - Сделаны они из ровных каменных блоков примерно таких же размеров, как в египетских пирамидах, и сложены по сходным технологиям – один на другой. Каждый весом 50-100 тонн, хорошо обработаны, хотя со временем появились сколы и трещины». Что это за таинственная кладка? Следов бетона или другого раствора, как и в египетских пирамидах, нет. Каким образом древние строители скрепляли блоки между собой, непонятно, однако ясно, что они стоят уже не одну тысячу лет и в шов не пролезает даже иголка. Когда спелеологи углубились в пещеру, то обнаружили странную колонну. Она словно висит в воздухе, но при этом намертво прикреплена к стене. Судя по всему, подземелье имеет колоссальные размеры, и людям удалось исследовать лишь его небольшую часть. Вглубь они продвинулись на 100 метров. И уперлись в узкие ходы. То, что подземелье не предназначено для проживания людей, поисковикам стало очевидно, когда они исследовали всю доступную часть пещеры. Оказалось, оно напичкано узкими проходами, куда не протиснется даже ребенок, и

крошечными отверстиями, куда с трудом пролезает человеческая рука. Каждая такая мини-полость уходит далеко вглубь: свет от фонариков до дна не достигает. Что это за сооружение? У исследователей сложилось впечатление, что подземная пирамида имеет технологическое, а не сакральное назначение. Она похожа на некую машину, инженерное сооружение неизвестного назначения. Сказать точно пока невозможно – аналогов в мире не найдено». Многим приходит на ум аналогия с загадочными полостями внутри египетских пирамид, также не предназначенных для передвижения людей. Человек туда в принципе попасть не может, однако древние строители сделали их на совесть. Эти узкие лазы также ведут вглубь на десятки метров, а вот для чего и куда – большой вопрос. Иногда они заканчиваются рядами дверей с ручками, за которыми находятся помещения непонятного назначения. Версий о предназначении подземных ходов предостаточно: «холодильник» для хранения продовольствия, жилище древних ариев, гигантский кондиционер, воздухопровод. Или, например, гигантский генератор энергии... Имеются сведения о том, что во время Второй мировой войны в этих местах видели исследователей из эсэсовской организации «Аненербе», которая, как известно, искала вход в Шамбалу. Говорят, что Гитлер считал Кавказ наряду с Тибетом «местом средоточия Силы» и «центром управления Миром». И якобы рвался к Кавказу как раз по этой причине. Исследователи, конечно, обращают внимание и на то, что рядом с пирамидой находится тот самый Старый Город. И предполагают, что эти два объекта как-то связаны. Ведь, например, в Турции близ селения Деринкую под землей был найден 8-этажный город, рассчитанный на постоянное и комфортное проживание 40-50 тысяч человек. Там имеются дома, хозяйственные постройки, базары, магазины, источники водоснабжения, колодцы и вентиляционные люки. Словом, чудо инженерной техники, которому не менее 4 тысяч лет. Одни считают, что пещера рукотворная, другие полагают, что она является результатом природных процессов. Еще большую таинственность находке придают обнаруженные в шахте изображения свастик. Фашистская свастика дополнялась календарной датой. Расположение камней вызвало много вопросов у местных историков и краеведов. Найденную шахту краеведы Котляровы считают вентиляционной - об этом говорит ее узость и постоянный приток свежего воздуха. Геологи, в том числе и иностранные, склоняются к версии ее искусственного происхождения - по причине прямоугольности блоков, присутствию раствора в швах между ними, отсутствию косых трещин, характерных для туфа. Исследователи намерены и далее изучать находку и надеются, что строительство в регионе курортов поднимет интерес к находке как ученых, так и туристов. По проекту Северокавказского туристического кластера в 2011–2020 годах на юге России строятся пять новых горнолыжных курортов мирового класса, в том числе Эльбрус-Безенги на территории Кабардино-Балкарии.



21. Тызыльское ущелье

Тызыльское ущелье, начинающееся сразу за селением Кенделен, одно из самых красивейших в Кабардино-Балкарии, ныне, в силу разного рода причин, практически не посещается людьми. Это ущелье усыпано альпийскими лугами, разнообразными водопадами, и различными цветами. По сей день является почти не тронутым по причинам того что там на лыжах не покатаешься по скалам не ползаешь.

Здесь обнаружены многочисленные могильники принадлежат в основном кобанской культуре, относящейся, как известно, к периоду бронзового (XIII/XII — IV вв. до н. э.) и железного веков (VII — III вв. до н. э.). Ущелье достаточно узкое, его левая сторона значительно выше, чем правая – скалы вздымаются на высоту в несколько сотен метров. Поверх них дорога на пастбища плато Канжол. Именно отсюда ранней весной, когда начинает таять снег, устремляются вниз многочисленные ручейки.

Памятник природы располагается на территории Кабардино-Балкарии – небольшого региона с богатой историей, изобилием культурных и духовных ценностей. Ближе всего к теснине – село Кенделен. Неподалеку от поселка разместилось знаменитое Баксанское ущелье и памятник «Скорбящий горец».

Сегодня достопримечательность редко посещают туристы. Добраться до нее сложно, ведь в некоторых местах более десятилетия не ступала нога человека. Гостям придется отправиться в горы, преодолеть немало крутых подъемов и спусков, пройти по едва заметной тропинке через поля и луга, скалы и расщелины.

Тызыльское ущелье узкое. Высота стен превышает несколько сотен метров. На вершине горы располагаются пастбища. Оттуда весной бежит талая вода, образуя множество мелких ручьев.

22. Киммерийский некрополь

Относительно недавно в верховьях селения Заюково, между вершинами скалистых утёсов, на практически ровной площадке, Виктором Котляровым был обнаружен уникальный киммерийский некрополь, который подвергался варварскому

разграблению. Этой теме были посвящены сотни сообщений, растиражированных российскими и зарубежными сайтами. Почти два года велась борьба за сохранение могильника, пока, в конечном итоге, некрополь был взят под охрану государства. Сейчас здесь ежегодно ведут археологические работы сотрудники Государственного исторического музея. Киммерийский некрополь получил название – "третий заюковский могильник". По мнению известного учёного, доктора исторических наук Сергея Леонидовича Дударева, этот некрополь является "блестящим памятником, с помощью материалов которого археологи могут вписать новые и яркие страницы в историю Центрального Предкавказья и всего Северного Кавказа, а возможно и всей Юго-Восточной Европы".




Поражает и то, что помимо некрополя на сравнительно небольшом плато также находятся каменные шары, имеются остатки оборонительного вала, а также сооружения, очень похожие на амфитеатр и древнюю обсерваторию для наблюдения за Солнцем, планетами и небесными явлениями. При этом само горное плато с трёх сторон неприступно, и только с севера открывается широкий обзор. Вероятно, что в стародавние времена окрестности села Заюково представляли собой большой культурный центр, где бурлила полноценная жизнь, развивались ремёсла, складывались и укреплялись общинные связи. Так что вполне может оказаться, что мы имеем дело даже с более волнующей и древней тайной, нежели принято считать

сегодня. И кто знает насколько глубоко уходит своими корнями данный культурно-исторический пласт, и какую сенсацию он ещё преподнесёт.

23. "Городище нартов".

Оно расположено в том же Баксанском ущелье, только на противоположной стороне от так называемого "Киммерийского некрополя". Любопытно, что по пути к самому "городищу" наблюдается каменный частокол, протяженностью более 10 км. Как будто в стародавние времена неизвестные архитекторы и каменотёсы специально соорудили каменную преграду для защиты города, сейчас уже разрушенную временем. Интересным моментом явилось и то, что частокол находится только со стороны крутого подъёма, тогда как внутри городища присутствует пологий рельеф.



Более того, в центральной части исторического объекта, которая покрыта лесом, находится обширная поляна с огромным каменным изваянием, высотой около 11 м. По своему виду оно сильно напоминает капище и завораживает необычное скопление мегалитов. По своему расположению и форме они похожи на гигантские пальцы, длиной до 6 м.



Некоторые из них стоят вертикально, другие завалены. Разглядывая необычные скопления мегалитов, сразу вспомнились содержание легенд об эпических богатырях-нартах: их могучая сила, высокий рост и необычный вид. Предание так бы и осталось преданием, если бы нам не вспомнилась удивительная находка сделанная участниками археологической экспедицией Государственного исторического музея. В одном из таких скрытых захоронений учёными был обнаружен скелет человека с удлинённым черепом. Как показала дальнейшая экспертиза, он принадлежал молодой девушке, жившей примерно в III-IV веке н.э. Быть может, это и есть наследница фольклорных нартов? Вполне возможно, что и этим фактом можно объяснить наличие особого интереса к данному региону со стороны мистической организации третьего рейха "Аненербе". Ведь упоминания о великанах содержится во всех мировых религиях. А согласно официальным исследованиям шокирующая традиция деформации черепов были распространена в далёком прошлом на территории Евразии, Африки, Северной и Южной Америки. Что это, слепое подражание расе гигантов, некогда населявших Землю или традиция навязанная кем-то извне?



Заключение

Наша республика обладает огромным рекреационным и научным потенциалом для посещения и исследований. Собрав этот материал, хочется привлечь внимание людей, проживающих на территории КБР, правительство и убедить их в том, что необходимо более тщательное изучение той территории, где мы живем, сделать более притягательной для туристов, построив для этого дорогу в малоизвестные места. Огромный пласт сакральной информации запечатлён в легендах, преданиях, которые передаются из поколения в поколения. В основном именно так до наших дней дошли удивительные сведения о далёком прошлом. На самое интригующим является то, что сегодня, благодаря археологическим раскопкам и нарастающему интересу к своей истории и корням, старинные легенды не только оживают, но находят своё подтверждение. Но к сожалению, молодое поколение не знает о всех загадках, которые скрывает их удивительный край. Возможно, причинами такому положению дел могли послужить частные средневековые войны и турецкие набеги, относительно недавние революционные движения и народные волнения, и как следствие, изгнание, смена вероисповедания, и как общий итог – забвение. Существенную роль в этом деструктивном процессе оказывает и погоня молодежи за современной модой, что приводит к смене социальных ценностей и ориентиров. Друзья, давайте помнить, что от каждого из нас зависит судьба нашего общего прошлого и будущее всего многонационального и единого народа России! В наших руках развитие нашей замечательной республики!

Литература:

1. Мария и Виктор Котляровы "В роли охотников за привидениями", Кавказ Мистический, издательство М.и В. Котляровых "Полиграфсервис", Нальчик, 2016г
2. Сергей Анисимов "Вокруг Эльбруса, поход на Эльбрус", изд-во М.и В. Котляровых "Полиграфсервис", Нальчик, 2007г
3. Аслан Псигусов "Путь к вершине", Нальчик изд-во "Эль-фа", 2003г.
4. Чудеса природы. М.: БММ АО, 1996г.- 208с. (Атлас чудес света)
5. Большая книга «Почему»/Пер. с итал. О. Живаго – М.: ООО «Издательство РОСМЭН-ПРЕСС», 2005. -239 с.
6. <http://nature.worldstreasure.com/miracle.asp>
7. <https://www.livelib.ru/publisher/7418-m-i-v-kotlyarovyh>
8. http://nature.1001chudo.ru/russia_885.html
9. <http://www.bibliotekar.ru/index.files/2/0-98.htm>
10. <http://nature.worldstreasure.com/miracle.asp?id=40>
11. <http://nature.worldstreasure.com/miracle.asp?id=67>

